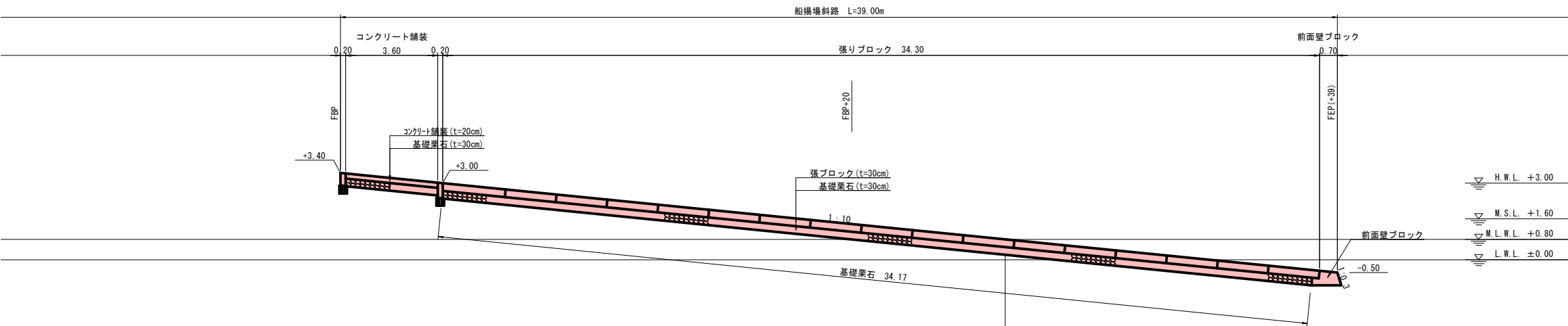


船揚場 斜路工詳細図

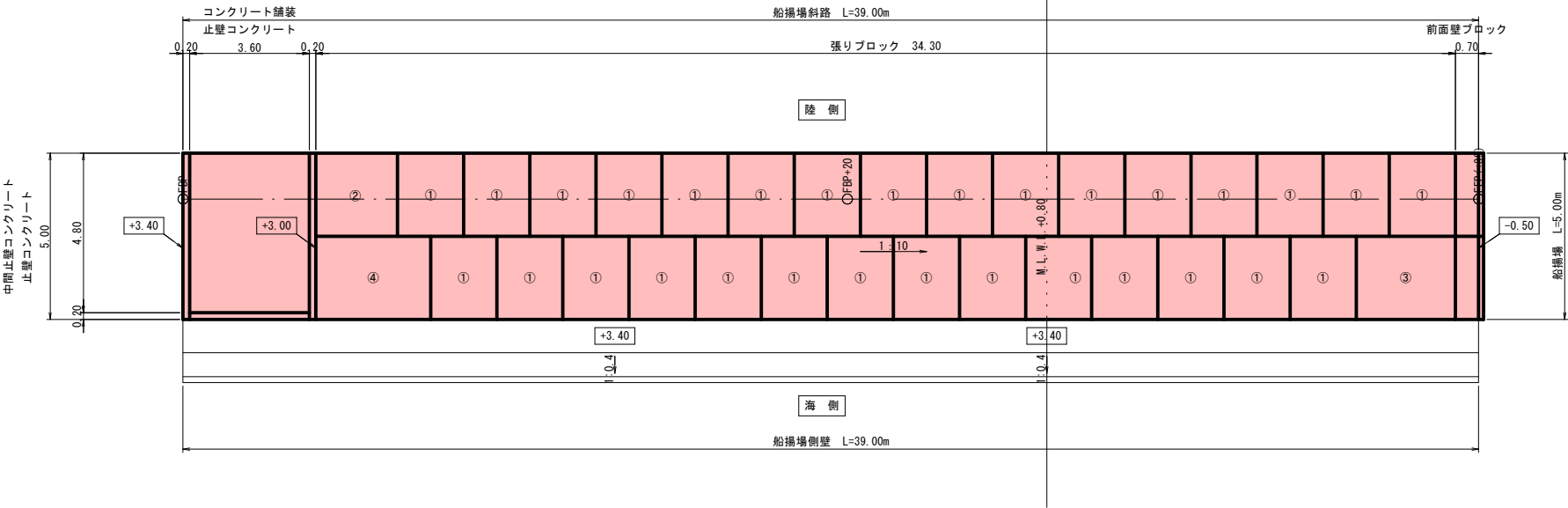
S=1/100

凡例		平成 年度までの施行箇所
		平成 年度施行箇所
		本年度施行箇所
		平成 年度以降 計画

縦断図

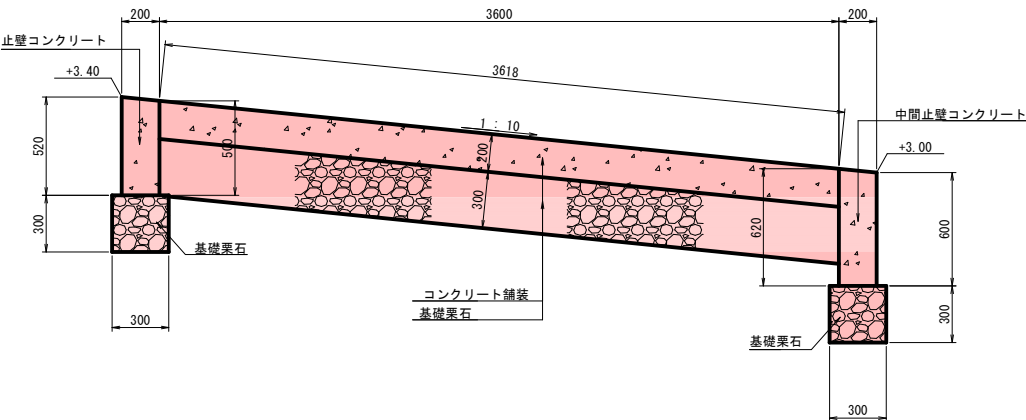


平面図



コンクリート舗装詳細図

S=1/20



実施設計図

令和 7 年度
漁村再生交付金事業 永浜漁港整備工事
霧島市隼人町小浜地内

船揚場 斜路工詳細図

全 26 葉の内 11 号

縮 尺 図 示

霧 島 市